

Bud'te v obraze

Jednotlivé fáze projektu se posouvají, ale komentáře zůstávají. Lze na ně libovolně navázat.

Zapojte se

Váš komentář se bude možné vždy rozkliknout pod pinem tam, kam jej umístíte.
Po odpovědi signální značka zezelená
Vypořádání vám bude odesláno na váš e-mail.



Komentovat a připomínkovat můžete cokoliv. Naším úkolem je se s tím vypořádat. Postupně probíráme a uzavíráme jednotlivé fáze. Pokud chcete něco doplnit k tomu co bylo už uzavřeno můžete. Ve fázi revize vše znovu zkontrolujeme a případně doplníme a upravíme.

Jak na to

-Vyberte oblast vašeho zájmu

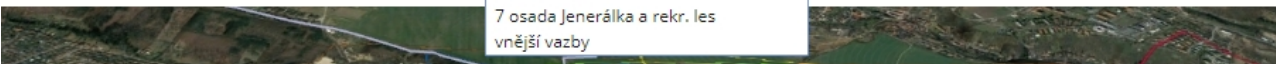
1. [Vyberte oblast](#) 2. [Nechte se informovat](#) 3. [Zjistěte více - Mapa](#)

Vyberte oblast Vašeho zájmu

Zvolte oblast Vašeho zájmu

1 Krutec a Jenerálka
1 Krutec a Jenerálka
2 Zlatnice a Korek
3 Na Mlýнку Kalinův mlýn
4 Šatovka a Republikán
5 Žežulka
6 Břetislavka
7 osada Jenerálka a rekr. les vnější vazby

[Pokračovat](#) ▶



— ***Pokud chcete být stále v obraze a mít vše podstatné u sebe - nechte si poslat souhrnné informace z vybrané oblasti na e-mail.***

1. [Vyberte oblast](#) 2. [Nechte se informovat](#) 3. [Zjistěte více - Mapa](#)

Bud'te informováni - nenechte se překvapovat

V mailu, který teď obdržíte získáte odkazy, které Vás provedou všemi podstatnými informacemi s termíny a možnostmi Vašeho zapojení. O dalších důležitých změnách budete i dále informováni, takže Vám už nic neunikne.

Vaše jméno

Váš e-mail

Vyplněním e-mailu potvrzujete souhlas se zasláním důležitých krátkých shrnutí týkající se vybrané oblasti a [zpracováním osobních údajů](#)

[Pokračovat](#) ▶

- Pokud nechcete informace do e-mailu nemusíte nic vyplňovat a dejte jen pokračovat

1. Vyberte oblast

2. Nechte se informovat

3. Zjistěte více - Mapa

Bud'te informováni - nenechte se překvapovat

V mailu, který teď obdržíte získáte odkazy, které Vás provedou všemi podstatnými informacemi s termíny a možnostmi Vašeho zapojení. O dalších důležitých změnách budete i dále informováni, takže Vám už nic neunikne.

Vaše jméno

Váš e-mail

Vyplněním e-mailu potvrzujete souhlas se zasíláním důležitých krátkých shrnutí týkající se vybrané oblasti a [zpracováním osobních údajů](#)

Pokračovat

– Vyberte si v průvodci vaší oblasti to co vás zajímá zejména

Územní studie Šárecké údolí,
Tichá-Horní-Dolní Šárka

Texty Mapy Oblasti

Texty Legend

Mapa Satelitní

Přidat komentář do mapy ...

Texty

Průvodce pro oblast 1 Krutec a Jenerálka

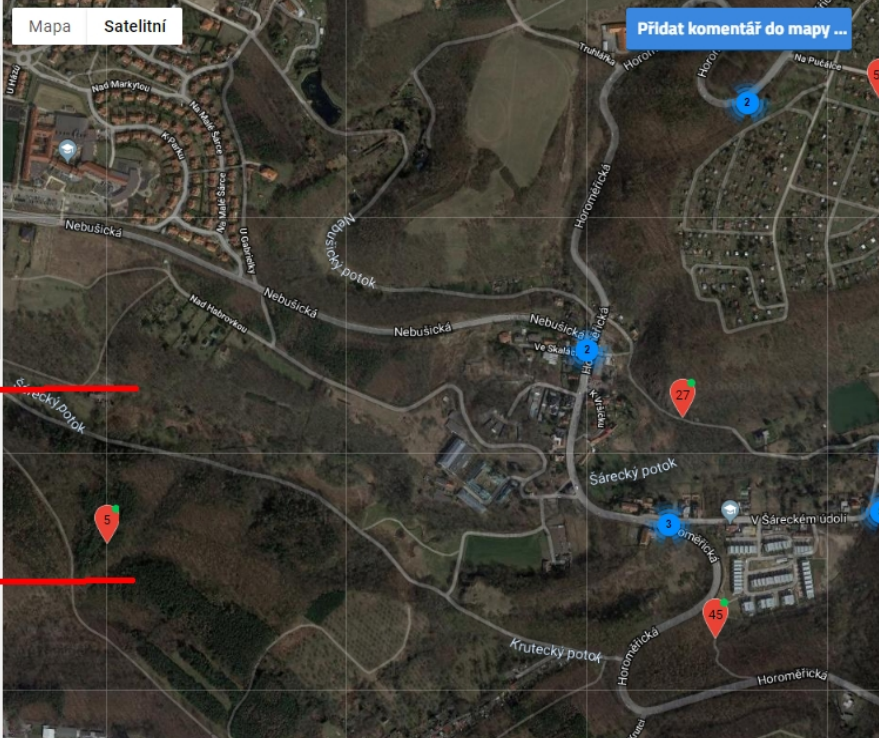
Legenda =>

Vyberte si informace, které Vás nejvíce zajímají

- Chci si prohlédnout [co je krajinný ráz a jaké jsou známé projekty města](#) V textové části je shrnutí a stručný popis
- Chci si prohlédnout [posouzení krajinného rázu oblasti Krutec a Jenerálka](#) V textové části je závěrečné shrnutí a hodnocení.
- Chci si prohlédnout [návrh opatření v oblasti Krutce a Jenerálky](#)

Pozn.: V legendě si můžete nastavit posuvníkem průhlednost výkresu.

Formou projektů vytváříme předpoklady pro udržitelný rozvoj území v souladu s potřebami přírodního parku, města i rezidentů.



- V krajině si můžete prohlédnout místa která vás zajímají. Můžete se podívat na popis PINů a jejich hodnocení

Texty Legenda

Návrh posouzení krajiněho rázu oblast 1 Krutec a Jenerálka

Obecné shrnutí

1.1 Vymezení prostoru

Posuzované území je vymezeno na jihu hranicemi přírodního parku od ul. Tobrucká, přes okraj sídliště Červený vrch až k ul. Evropské a dále po hraně Vokovic podél ul. K Červenému vrchu, pod zástavbou Na Krutci, k ul. Na Křídle. Na západě je oblast ukončena Jablonořovým a slivoňovým sadem za osadou Želivka. Přes údolí Tiché Šárky nad zámečkem Jenerálka, přes ul. Nebušická pod vrchem Gabrielka. před ul. Truhlářka u Jehněčího dvora. Na severu je oblast vymezena údolím Horoměřické ul.

- ▼ Pin č.353
 - a10 - Borovicový les pod Červeným vrchem
- ▼ Pin č.354
 - a11 - Vokovická třešňovka

Mapa Satelitní Přidat komentář do mapy ...

a11 - Vokovická třešňovka

-Můžete si přečíst popisy a hodnocení, které můžete komentovat

Osnova

Posouzení krajiněho rázu pro úč...

Obsah:

1. Obecná charakteristika řešený...
 - Kulturní znaky a charakteristi...
 - Estetické hodnoty vč. měřítka...
2. Identifikace znaků krajiněho ...
 - 2.1. Popis Přírodních charakteri...
 - 2.1.a) Přírodní charakteristik...
 - 2.2. Popis kulturní znaky a char...
 - 2.2.a) Kulturní znaky a chara...
 - 2.2.b) Tabulka identifikace a ...

PIN	Popis	Hodnocení	Typ	Podle	Popis
a9	Vstup do lesa z Červeného vrchu PIN 352	Pozitivní	Doplňující	Běžný	Upravená část vstupu do lesa. Funkční ale bohužel jen z ul. K Červenému vrchu.
a10	Borovicový les pod Červeným vrchem PIN 353	Pozitivní	Spoluúčující	Běžný	Dnes kvalitní vzrostlý les bez podrostu. Ve svahu zatížen erozí. Zvážit v rámci <u>managementu</u> lesa postupné doplňování původních dřevin. Řešit spolu s projektem 1.9.
a11	Vokovická třešňovka PIN 354	Pozitivní	Zásadní	Jedinečný	Výborný počin. Obnova tradiční třešňovky. Váže unikátní faunu. V rámci <u>managementu</u> využít pro komunitní vypásání, možnosti samosběru atd.

9

-Máte námět, něco jsme zapoměli? Přidejte komentář do mapy

Legenda

▼ 1 Krutec a Jenerálka

Otevřít vše

▼ Pin č.344

a1 - Poldr na Jenerálce pod ul. Horoměřická

Mapa Satelitní Přidat komentář do mapy ...

- Obdobně se můžete podívat na návrh opatření a projektů ve vaší oblasti.

Texty Legenda

Texty

▼ 1-nové projekty

Nové projekty

Tyto projekty jsou aktuálně pouhými náměty. Teprve po jejich upřesnění a projednávání v průběhu následující práce na návrhu budou dále upřeshňovány a doplňovány.

Každý je může ohodnotit a komentovat. Na konci práce budou seřazeny podle důležitosti a priorit do konečného návrhu managementplánu řešeného území.

[Aktuální popis a hodnocení nových projektů.](#)

▼ Pin č.431

1.

12. Projekt odstranění oplocení bývalé cihelny a náletů, propojení ke Kruteckému potoku a Červenému vrchu. (Navázat na projekt 1.9. "Oddechové území Červený vrch" PIN 428.)

▼ Pin č.432

1.

13. úpravy křižovatky Na Křídle a vedení ulice Na Kruteckém potoce

Mapa Satelitní

Přidat komentář do mapy ...

1.

12. Projekt odstranění oplocení bývalé cihelny a náletů, propojení ke Kruteckému potoku a Červenému vrchu. (Navázat na projekt 1.9. "Oddechové území Červený vrch" PIN 428.)

2

Podívejte se co ve vaší oblasti komentují sousedé. Odpovězte, doplňte krátké vyjádření.

Vladan Hodek 15. 7. 2019, 20:12
upraveno 15. 7. 2019, 20:23

Je zřejmé, že trojúhelník mezi komunikacemi je veřejným prostorem a měl by být také tak využíván. Proto by mělo dojít k odkupu této parcely městem. Navrhujeme projekt odkup parcely č. 1663 - vytvoření náměstíčka - veřejného prostoru na Korku.

[Upravit komentář](#)

Odpovědět

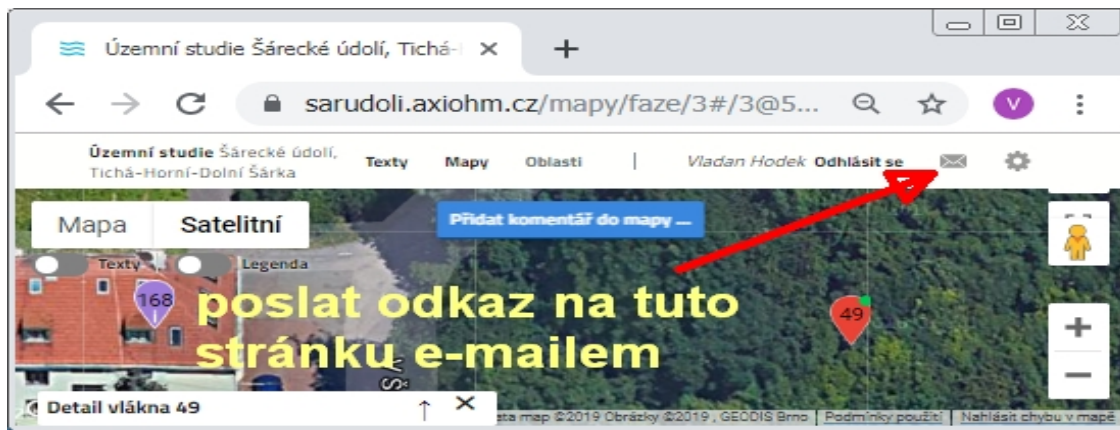
- Přidejte váš vlastní komentář

Texty Mapy Oblasti | Přihlášení Registrace ✉ ⚙

Mapa Satelitní

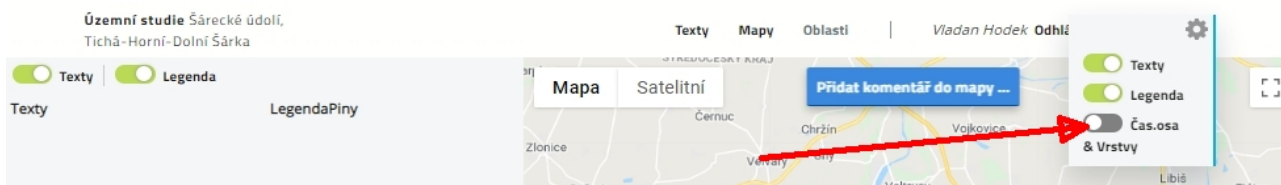
Přidat komentář do mapy ...

-Pošlete informaci o vaší práci svým známým a sousedům

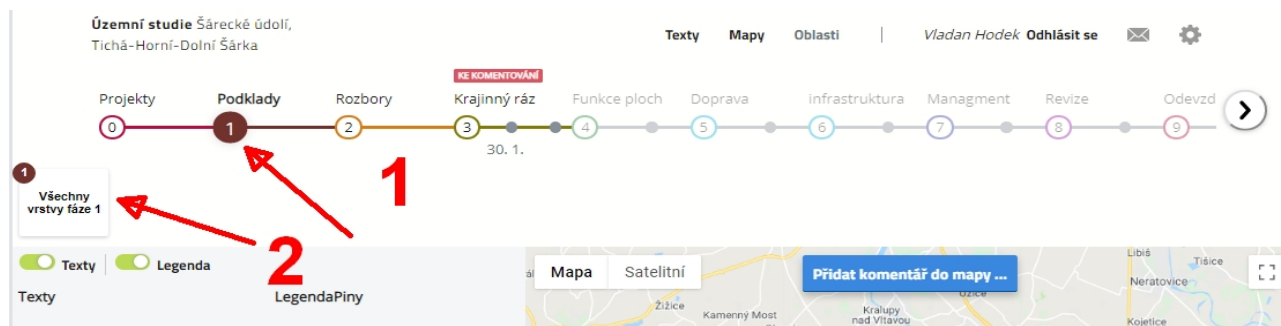


Chcete se dozvědět více?

- Pokud máte otevřenou mapu, můžete si přepínačem zapnout všechny fáze projektu s vrstvami



- Můžete si 1. vybrat fázi 2. zobrazit všechny vrstvy



- Můžete si vrstvy libovolně nastavit : 1.zapnout vrstvu, 2. 3. skrýt – zobrazit vrstvy nebo podvrstvy přepínačem, 4. nastavit průhlednost, 5. zapnout k vrstvám texty s popisy a odkazy.

